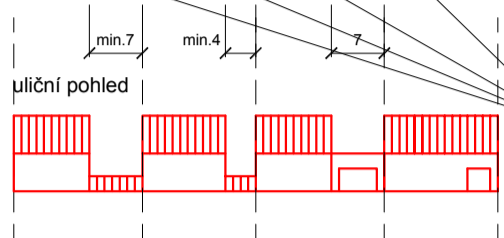
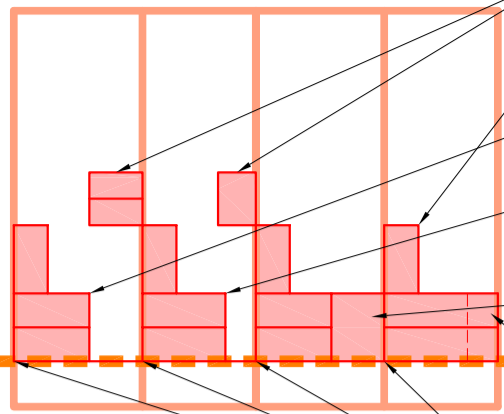


NAVRŽENÝ PRINCIP UMISŤOVÁNÍ STAVEB:

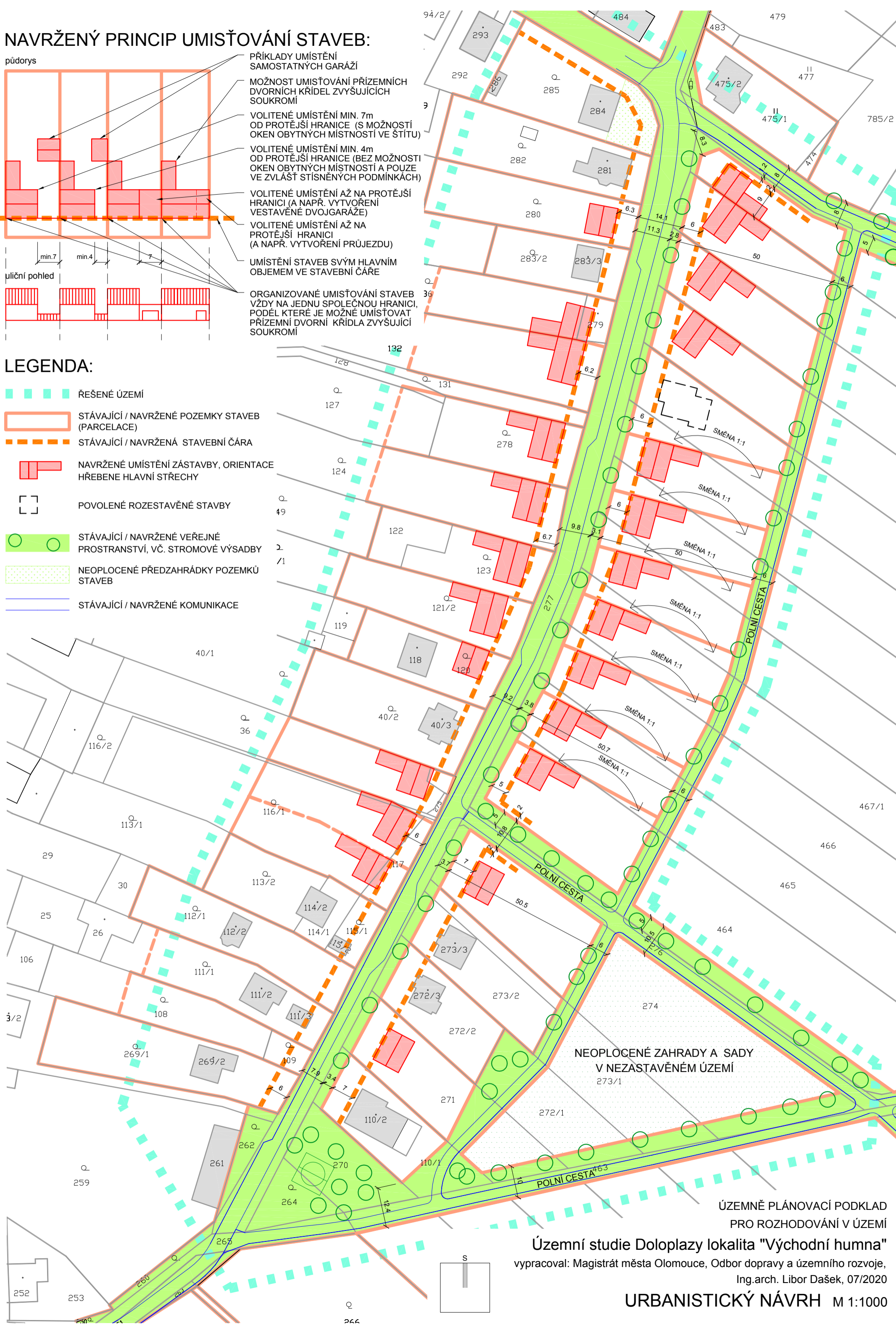
půdorys



- PŘÍKLADY UMISŤENÍ SAMOSTATNÝCH GARÁŽÍ
- MOŽNOST UMISŤOVÁNÍ PRÍZEMNÍCH DVORNÍCH KŘÍDEL ZVYŠUJÍCÍCH SOUKROMÍ
- VOLITENÉ UMISŤENÍ MIN. 7m OD PROTĚJŠÍ HRANICE (S MOŽNOSTÍ OKEN OBYTNÝCH MÍSTNOSTÍ VE ŠTÍTU)
- VOLITENÉ UMISŤENÍ MIN. 4m OD PROTĚJŠÍ HRANICE (BEZ MOŽNOSTI OKEN OBYTNÝCH MÍSTNOSTÍ A POUZE VE ZVLÁŠTĚ STÍSNĚNÝCH PODMÍNKÁCH)
- VOLITENÉ UMISŤENÍ AŽ NA PROTĚJŠÍ HRANICI (A NAPŘ. VYTVOŘENÍ VESTAVĚNÉ DVOJGARÁŽE)
- VOLITENÉ UMISŤENÍ AŽ NA PROTĚJŠÍ HRANICI (A NAPŘ. VYTVOŘENÍ PRŮJEZDU)
- UMISŤENÍ STAVEB SVÝM HLAVNÍM OBJEMEM VE STAVEBNÍ ČÁRE
- ORGANIZOVANÉ UMISŤOVÁNÍ STAVEB VŽDY NA JEDNU SPOLEČNOU HRANICI, PODĚL KTERÉ JE MOŽNÉ UMISŤOVAT PRÍZEMNÍ DVORNÍ KŘÍDLA ZVYŠUJÍCÍ SOUKROMÍ

LEGENDA:

- ŘEŠENÉ ÚZEMÍ
- STÁVAJÍCÍ / NAVRŽENÉ POZEMKY STAVEB (PARCELACE)
- STÁVAJÍCÍ / NAVRŽENÁ STAVEBNÍ ČÁRA
- NAVRŽENÉ UMISŤENÍ ZÁSTAVBY, ORIENTACE HŘEBENE HLAVNÍ STŘECHY
- POVOLENÉ ROZESTAVĚNÉ STAVBY
- STÁVAJÍCÍ / NAVRŽENÉ VEŘEJNÉ PROSTRANSTVÍ, VČ. STROMOVÉ VÝSADBY
- NEOPLOCENÉ PŘEDZAHŘÁDKY POZEMKŮ STAVEB
- STÁVAJÍCÍ / NAVRŽENÉ KOMUNIKACE



NEOPLOCENÉ ZAHŘÁDKY A SADY V NEZÁSTAVĚNÉM ÚZEMÍ

ÚZEMNĚ PLÁNOVACÍ PODKLAD
PRO ROZHODOVÁNÍ V ÚZEMÍ

Územní studie Doloplazy lokalita "Východní humna"
vypracoval: Magistrát města Olomouce, Odbor dopravy a územního rozvoje,
Ing.arch. Libor Dašek, 07/2020

URBANISTICKÝ NÁVRH M 1:1000

